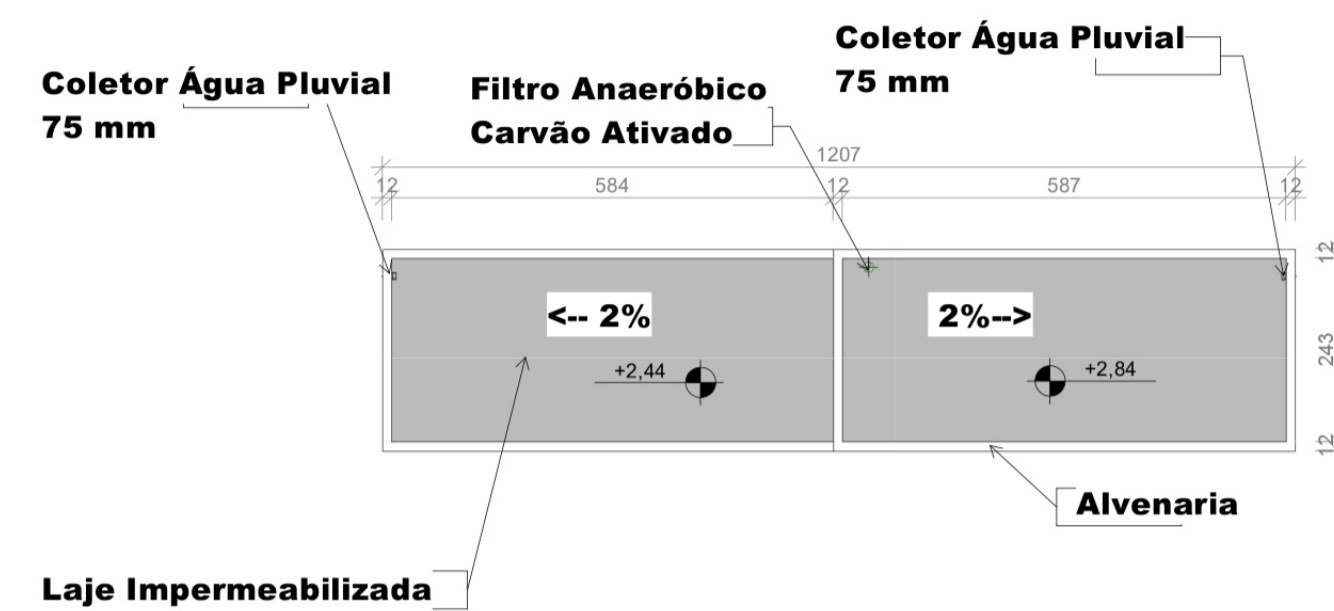


1 PLANTA BAIXA TÉRREO

ESCALA 1:50

ÁREA = 32,22 m<sup>2</sup>

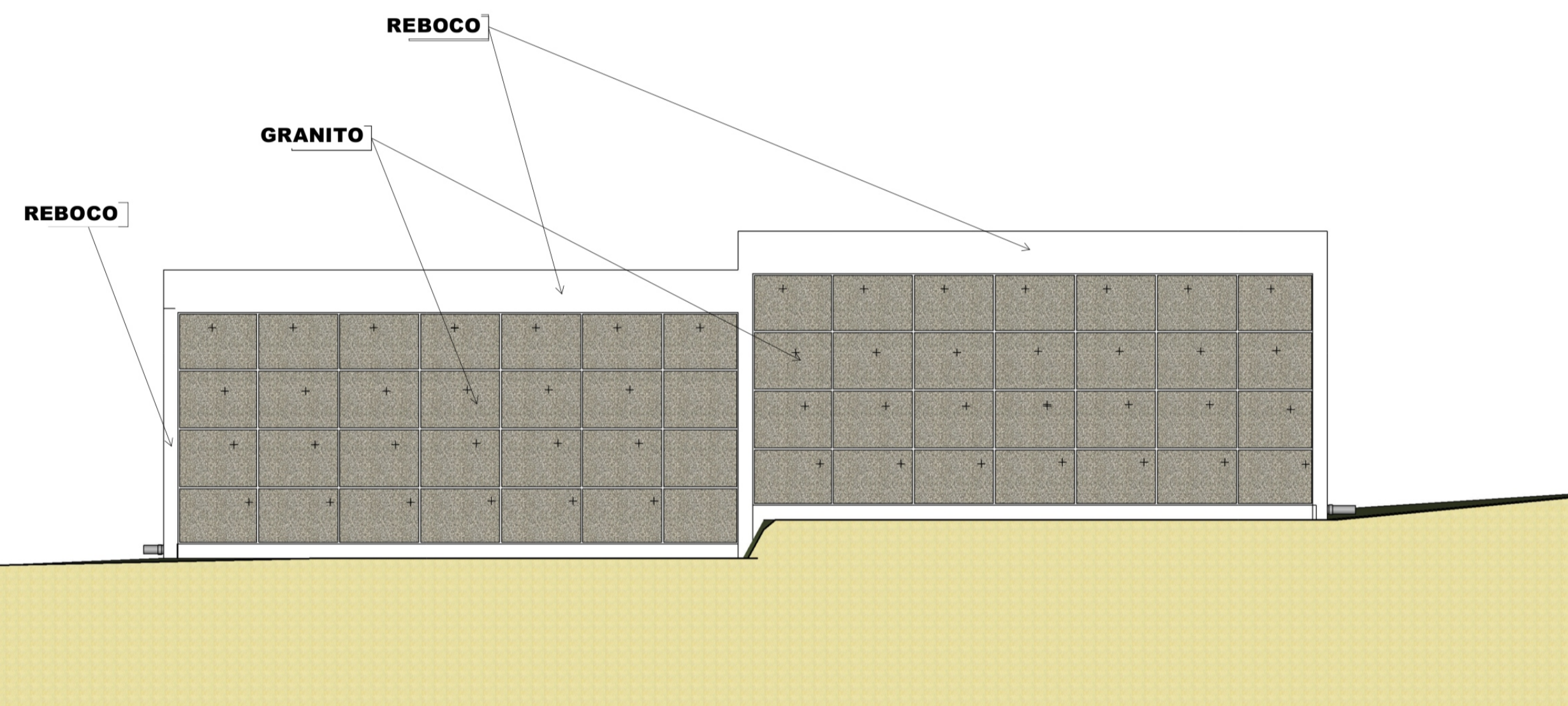


2 PLANTA DE COBERTA

ESCALA 1:100

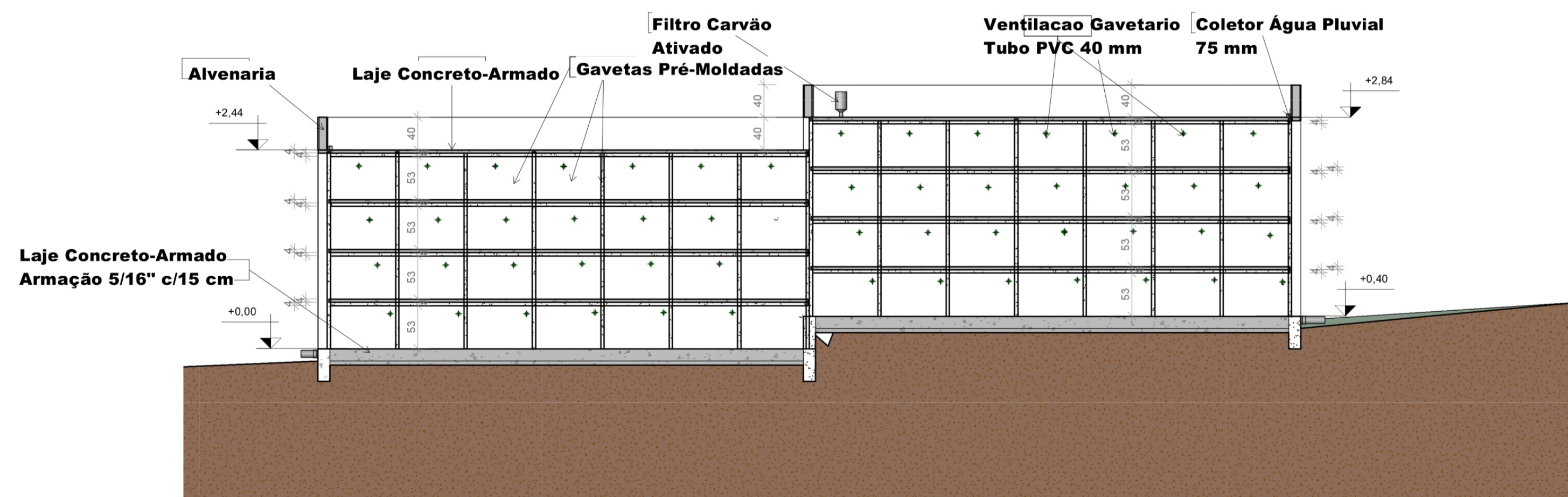


PLANTA DE LOCALIZAÇÃO SEM ESCALA



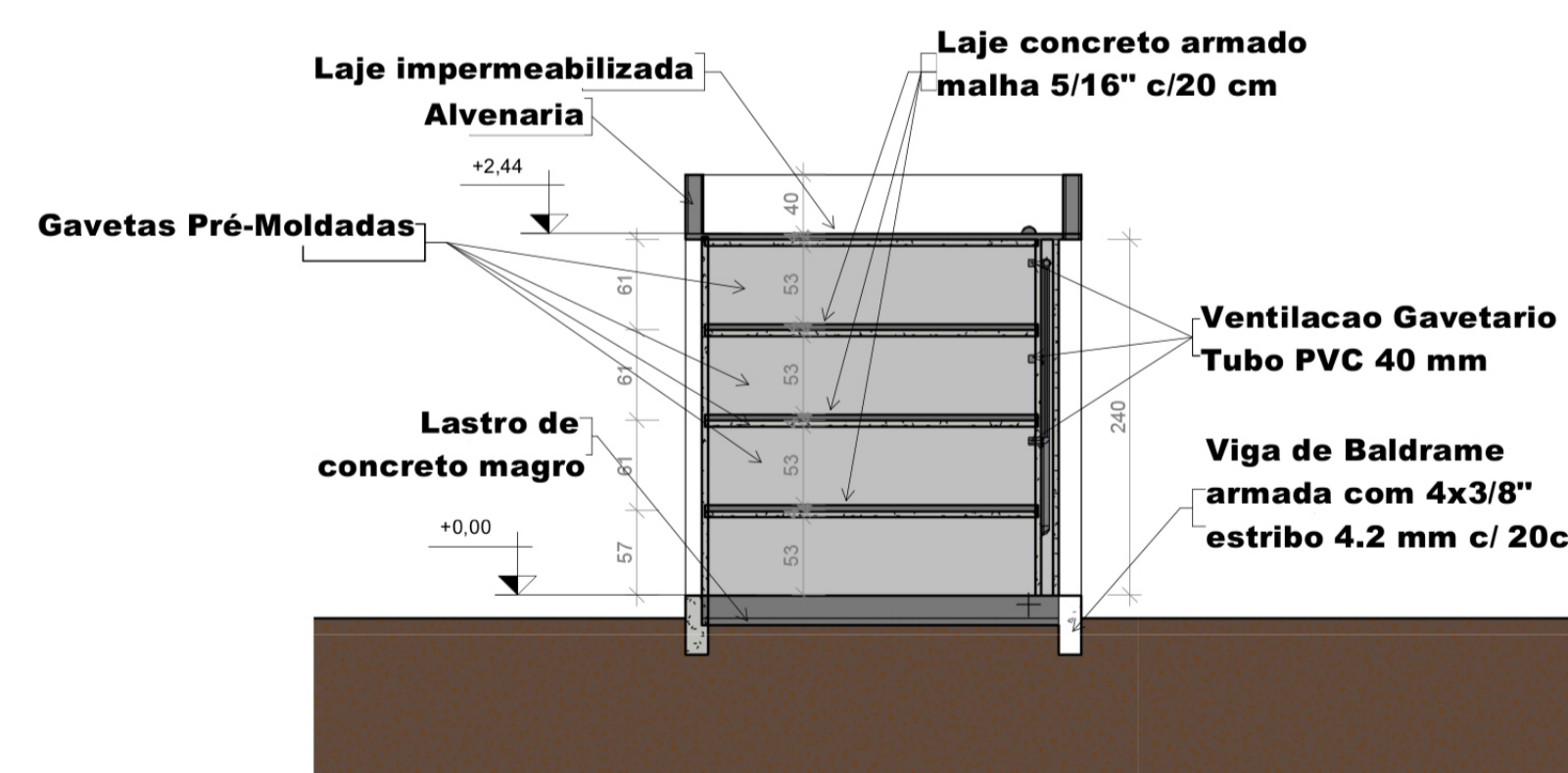
3 ELEVAÇÃO PRINCIPAL

ESCALA 1:50



5 CORTE LONGITUDINAL

ESCALA 1:50



4 CORTE TRANSVERSAL

ESCALA 1:50



**PREFEITURA MUNICIPAL DE ÁGUA DOCE**

Obra: CEMITÉRIO MUNICIPAL DE ÁGUA DOCE  
 Referência: PROJETO ARQUITETÔNICO  
 Local da Obra: CEMITÉRIO MUNICIPAL - AV INDEPENDÊNCIA - ÁGUA DOCE/SC  
 Qualquer alterações consulte os responsáveis técnicos.

Assinatura Responsável Técnico: \_\_\_\_\_  
 Assinatura Prefeito: \_\_\_\_\_

Projeto: DENIR NARCIZO ZULIAN - ENG. CIVIL - CREA/SC 50.805-8  
 MICHEL ALBERTI - ENG. CIVIL - CREA/SC 80.032-6  
 ANA JÚLIA UNGERICHT - ENG. CIVIL-CREA/SC 105.295-8  
 Desenho: \_\_\_\_\_ Data: MAIO / 2014 Escala: INDICADA(S) Área Total: 32,22 m<sup>2</sup>

Prancha: **ARQ Única**